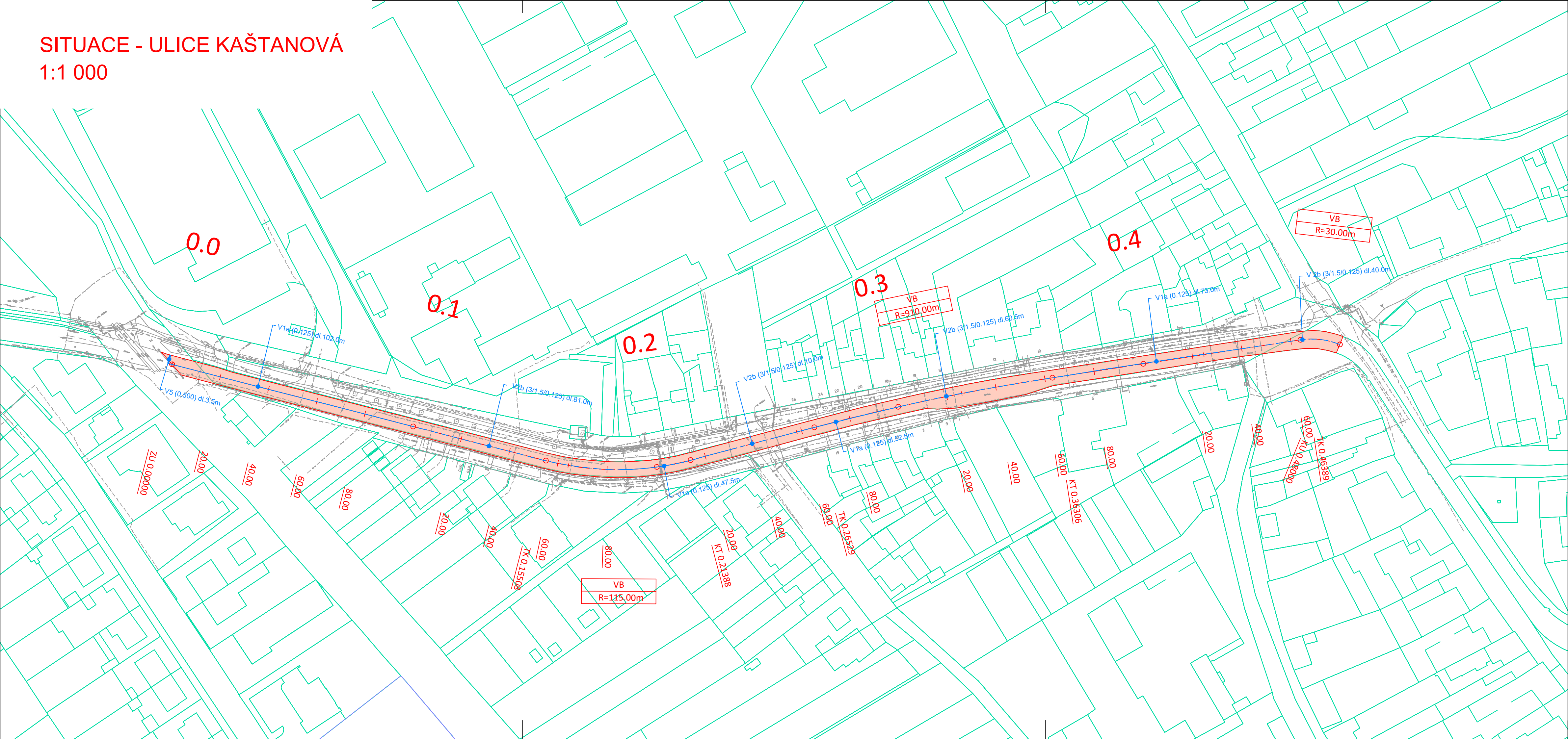


SITUACE - ULICE KAŠTANOVÁ
1:1 000




- Legenda:**
- PLOCHY
- VOZOVKA - ASFALTOVÝ KRYT
- OSTATNÍ
- KATASTRÁLNÍ MAPA
 - VODOROVNÉ DOPRAVNÍ ZNAČENÍ


- Stávající vedení inženýrských sítí:**
- EL. VEDENÍ VN PODZEMNÍ
 - EL. VEDENÍ NN PODZEMNÍ
 - SDĚLOVACÍ KABEL
 - VEŘEJNÉ OSVĚTLENÍ
 - VODOVOD
 - KANALIZACE JEDNOTNÁ
 - KANALIZACE DEŠŤOVÁ
 - KANALIZACE SPLAŠKOVÁ


Souřadnicový systém S-JTSK
Výškový systém Bpv





OBJEDNATEL

 Správa a údržba silnic Jihomoravského kraje,
příspěvková organizace kraje, Žerotínovo nám. 449/3, 602 00 Brno

GENERÁLNÍ PROJEKTANT

 **Linio Plan, s.r.o.**
Sochorova 23, 616 00 Brno

HLAVNÍ INŽENÝR PROJEKTU	ING. TOMÁŠ JAKL		ČÍSLO ZAKÁZKY	L-20-002-001
			ATELIER	S2

ZODPOVĚDNÝ PROJEKTANT	ING. TOMÁŠ JAKL		PROJEKTANT SO
VYPRACOVAL	ING. PETR KELČA		 Linio Plan, s.r.o. Sochorova 23, 616 00 Brno
KONTROLOVAL	ING. FRANTIŠEK KOKORSKÝ		
KRAJ	OKRES	MÚ/ÓÚ	
JIHOMORAVSKÝ	BRNO-MĚSTO	BRNO-TUŘANY	
AKCE	PROTIHLUKOVÝ KOBEREK II/380 BRNO ULICE KAŠTANOVÁ		
ČÁST	C - SITUAČNÍ VÝKRESY		
PŘÍLOHA	SITUACE		
		DATUM	03/2020
		FORMÁT	4 A4
		MĚŘÍTKO	1 : 1 000
		STUPEŇ	ZPD, SP
		ČÍSLO ZAKÁZKY	L-20-002-001
		ČÍS. SOUPRAVY	ČÍS. PŘÍLOHY
			2